





ALFORTVILLE NORD

Risque Mouvements de terrain différentiels consécutifs à la sécheresse et à la réhydratation des sols

(Document d'étude)



NIVEAU D'ALÉA

-  Fort
-  Moyen
-  Faible
-  Formation à priori à aléa nul

Echelle : 1 / 15 000

Sources : fond de plan DDE 94 et BRGM.